

**R O M Â N I A**

**JUDEȚUL HUNEDOARA**

**CONSILIUL LOCAL AL COMUNEI ORASTIOARA DE SUS**

**tel/fax 0254/246650; 0254/246622 ;primariaorastioaradesus@yahoo.com**

**HOTARAREA nr. 41 /28.05 .2021**

privind aprobarea PLANULUI DE ANALIZA SI ACOPERIRE A RISCURILOR , din comuna Orastioara de Sus ,judetul Hunedoara

Consiliul local al comunei Orastioara de Sus, judetul Hunedoara ;

Având în vedere: Proiectul de hotarare nr. 40/07.04.2021 - Raport de aprobare al viceprimarului comunei înregistrat la nr.502/07.04.2021; - referatul de specialitate de specialitate întocmit de secretarul general , înregistrat la nr.503/07.04.2021;

Prevederile art. 6 din Ordinul Ministerului Administrației și Internelor nr. 132/29.01.2007 pentru aprobarea metodologiei de elaborare a planului de analiză și acoperire a riscurilor; - prevederile art. 4 din Legea 307/12.07.2006 privind apărarea împotriva incendiilor, cu modificările și completările ulterioare;

Avizul favorabil al comisiei de specialitate a Consiliului local nr. 1 înregistrat la nr. 30/24.05.2021;

- prevederile art.24 din Ordonanța de Urgență a Guvernului nr. 21/15.04.2004 privind Sistemul Național de Management al Situațiilor de Urgență, cu modificările și completările ulterioare; prevederile art.1, art.3, art.5, alin.1), art.6, art.21, art.25, art.27 din Legea nr. 481/24.11.2004 privind protecția civilă, modificată și completată prin Legea nr. 212/24.05.2006;

- Prevederile art.1 și următoarele din Ordinul Ministerului Administrației și Internelor nr. 75/2019 pentru aprobarea Criteriilor de performanță privind constituirea, încadrarea și dotarea serviciilor voluntare și a serviciilor private pentru situații de urgență ;

În temeiul art. 129 alin.1), alin. 2 lit. d), alin. 7 lit. h), art.139, art.140 și art.196, alin.1), lit.,b” din Ordonanța de Urgență a Guvernului nr. 57/2019 privind Codul administrative cu modificarile si completarile ulterioare ;

**HOTĂRĂȘTE:**

Art.1. Se aprobă planul de analiză și acoperire a riscurilor pentru anul 2021, pe teritoriul comunei Orastioara de Sus, conform anexei care face parte integrantă din prezenta hotărâre.

Art.2. Prezenta hotarare se poate contesta in termenul legal la Tribunalul Hunedoara, Sectia Contencios administrativ si fiscal ,in conditiile Legii nr.554/2004

Art.3 Prezenta hotarare se comunica Institutiei Prefectului judetului Hunedoara, primarului comunei si se afisaza la locuri vizibile si pe pagina de internet .  
Orastioara de Sus, 28 .05-2021

**PRESEDINTE DE SEDINTA  
FILIPESCU VALENTIN-IOAN**



**Contrasemneaza SECRETAR GENERAL  
BULEA EMILIA**

Prezenta hotarare s-a adoptat in sedinta ordinara din data de 28.05.2021, cu 11 voturi pentru, 0 abtineri, 0 impotriva , din 11 consilieri prezenti.

**R O M A N I A**  
**JUDETUL HUNEDOARA**  
**CONSILIUL LOCAL al COMUNEI ORASTIOARA DE SUS**  
**CF. 4468366- TEL/FAX -0254246650-0254246622-**  
**e-mail -primariaorastioaradesus@yahoo.com**

**COMITETUL LOCAL PENTRU SITUATII DE URGENTA**  
**COMUNA ORASTIOARA DE SUS**

---

**PLANUL**  
**DE ANALIZA SI ACOPERIRE A RISCURILOR**  
**COMUNA ORASTIOARA DE SUS**

# **PLANUL** **DE ANALIZĂ ȘI ACOPERIRE A RISCURILOR** **( P.A.A.R. )**

## **CAPITOLUL I** **Dispoziții generale**

### **Sectiunea 1** **Definiție, scopuri, obiective**

**1.1.- Definiție :** PAAR cuprinde riscurile potențiale identificate la nivelul teritoriului administrativ al comunei Orăștioara de Sus împreună cu localitățile aparținătoare ( Orăștioara de Sus, Bucium, Ludeștii de Jos, Costești, Grădiștea de Munte, Ocolîșu Mic, Ludeștii de Sus și Costești Deal), măsurile, acțiunile și resursele necesare pentru managementul riscurilor respective.

**1.2.- Scopurile PAAR sunt :**

- asigură cunoașterea de către toți factorii implicați a sarcinilor și atribuțiilor ce le revin premergător, pe timpul și după apariția unei situații de urgență ;
- creează un cadru unitar și coerent de acțiune pentru prevenirea și gestionarea riscurilor generatoare de situații de urgență ;
- asigură un răspuns optim în caz de urgență, adecvat fiecărui tip de risc identificat .

**1.3.- Obiectivele PAAR sunt :**

- a)- asigurarea prevenirii riscurilor generatoare de situații de urgență, prin evitarea manifestării acestora, reducerea frecvenței de producere ori limitarea consecințelor lor, în baza concluziilor rezultate în urma identificării și evaluării tipurilor de risc, conform schemei cu riscurile teritoriale ;
- b)- amplasarea și dimensionarea unităților operative și a celorlalte forțe destinate asigurării funcțiilor de sprijin, privind prevenirea și gestionarea situațiilor de urgență ;
- c)- stabilirea concepției de intervenție în situații de urgență și elaborarea planurilor operative ;
- d)- alocarea și optimizarea forțelor și mijloacelor necesare prevenirii și gestionării situațiilor de urgență .

### **Sectiunea a 2-a** **Responsabilități privind analiza și acoperirea riscurilor**

**2.1.- Acte normative de referință :**

- Ordinul M.A.I. nr. 132/29.01.2007 pentru aprobarea Metodologiei de elaborare a Planului de analiză și acoperire a riscurilor și a Structurii-cadru a Planului de analiză și acoperire a riscurilor, publicat în M.O. partea I nr. 79/01.02.2007 ;
- Legea nr. 481/2004 privind Protecția Civilă ;
- Legea nr. 307/2006 privind apărarea împotriva incendiilor ;
- HGR 557/2016

**2.2.- Structuri organizatorice implicate :**

- Consiliul Local Orăștioara de Sus
- Primăria comunei Orăștioara de Sus
- Comitetul Local pentru Situații de Urgență Orăștioara de Sus
- Serviciul Voluntar pentru Situații de Urgență Orăștioara de Sus
- I.S.U. – Hunedoara prin pichetul Orăștioara de Sus
- Poliția comunei Orăștioara de Sus
- Cabinetul Medical Individual Dr. Fulga Codreanu Cornel Zoltan

\* Actiunile si masurile de pregatire se detaliaza de autoritatile responsabile cu rol principal si secundar in regulamentele de gestionare a situatiilor de urgenta pe tipul de risc repartizat.

0	1	2	3	4	5	6	7	8	9
		Inundatii provocate de incidente, accidente sau avarii la constructiile hidrotehnice		MDRAP ME MECRMA	MMAP MDRAP MADR MAI MS ME MENCS	MAI	MAI, MS, MApN MT MECRMA MDRAP CLSU Alte organizatii si structuri conform domeniului de competenta	MDRAP MAI MMAP MP CLSU	MDRAP, MMAP ME MT CLSU Operatorii economici/Titularii de autorizatie
		Inundatii produse de ridicarea nivelului panzei de apa freatica		MADR	MMAP MDRAP MADR MAI MS MENCS	MAI	MAI MS MApN MT MECRMA MDRAP MADR CLSU Alte organizatii si structuri conform domeniului de competenta	MDRAP MAI MMAP MADR MP CLSU	MDRAP MMAP ME MT MADR CLSU Operatorii economici/Titularii de autorizatie
		Inundatii provocate de furtuni marine		MMAP	MMAP MDRAP MAI MS	MAI	MAI MS MApN MT MECRMA MDRAP CLSU Alte organizatii si structuri conform domeniului de competenta	MDRAP MAI MMAP MP CLSU	MDRAP MMAP ME MT CLSU Operatorii economici/Titularii de autorizatie
3.	Caderi masive de zapada	Ninsori abundente	MT	MDRAP	MMAP MT MDRAP MAI MS	MAI	MAI, MMAP, MS, MApN MDRAP CLSU Alte organizatii si structuri conform domeniului de competenta	MDRAP MAI MMAP MP CLSU	MT MDRAP ME CLSU
		Blocare cai rutiere si feroviare	MT	MAI MDRAP	MMAP MT MDRAP MAI MS	MAI	MAI, MMAP, MS, MApN MDRAP CLSU Alte organizatii si structuri conform domeniului de competenta	MDRAP MAI MMAP MP CLSU	MT MDRAP ME CLSU Operatorii economici/Titularii de autorizatie

4.	Tornade		MMAP	MDRAP	MMAP MT MECRMA MDRAP MAI MS	MAI	MADR, MAI, MS, MApN, MT CLSU Alte organizatii si structuri conform domeniului de competenta	MDRAP MAI MMAP MP CLSU	MDRAP ME CLSU Operatorii economici/Titularii de autorizatie
5.	Seceta	Hidrologica	MMAP	MMAP	MMAP MADR MECRMA MDRAP MAI MS MENCS	MAI	MECRMA MT MAI MS MADR	MDRAP, MAI MMAP MP MADR CLSU	MADR CLSU Operatorii economici/Titularii de autorizatie
		Pedologica	MADR	MADR	MMAP MADR MECRMA MDRAP MAI MS MENCS	MAI	MECRMA MT MAI MS MADR	MDRAP, MAI MMAP MP MADR CLSU	MADR CLSU Operatorii economici/Titularii de autorizatie

competenta									
10.	Cutremure de pamant		MDRAP	MAI	MDRAP MMAP MAI MADR MENCs	MAI	MAI, MECRMA, MS, MapN, STS MT, MAE, MDRAP, MMAP, MADR CLSU Alte organizatii si structuri conform domeniului de competenta	MDRAP MAI MMAP MP CLSU	MDRAP ME CLSU Operatorii economici/Titularii de autorizatie
11.	Accidente, avarii, explozii si incendii in industrie, inclusiv prabusiri de teren cauzate de exploatare miniere sau alte activitati tehnologice		MECRMA	MAI	MECRMA MENCs MAI MDRAP MMAP	MAI MECRMA	MAI, MS, MMAP, MDRAP/ISC MapN Alte organizatii si structuri conform domeniului de competenta * Prin operatorii economici/titularii de autorizatie	MDRAP, MAI MMAP MENCs MP CLSU	MDRAP CLSU Operatorii economici/Titularii de autorizatie
12.	Accidente, avarii, explozii si incendii in activitati de transport si depozitare produse periculoase	Accidente majore cu implicatii pe amplasament	MECRMA	MDRAP MAI	MECRMA MENCs MAI MDRAP MT	MAI MECRMA	MAI, MS, MapN, MMAP Alte organizatii si structuri conform domeniului de competenta	MDRAP, MAI MMAP, MENCs MP CLSU	MT MMAP Operatorii economici/Titularii de autorizatie
		Accidente majore cu implicatii in afara amplasamentului	MAI	MECRMA MDRAP MS	MECRMA MENCs MAI MDRAP MT MADR	MAI	MAI, MS, MapN, MMAP Alte organizatii si structuri conform domeniului de competenta	MDRAP, MAI MMAP, MENCs MP CLSU	MT MMAP Operatorii economici/Titularii de autorizatie
		Accidente cu produse periculoase pe timpul activitatii de transport	MECRMA	MAI MT	MECRMA MENCs MAI MDRAP MT	MAI	MAI, MT, MS, MapN, MMAP Alte organizatii si structuri conform domeniului de competenta	MDRAP, MAI MMAP, MENCs MP, MT CLSU	MT MMAP Operatorii economici/Titularii de autorizatie
13.	Accidente, avarii, explozii si incendii in activitati de transport	Terestre	MT	MT MDRAP	MT MECRMA MENCs MAI MDRAP MMAP	MAI	MAI, MS, MapN, MMAP Alte organizatii si structuri conform domeniului de competenta	MT, MAI, MENCs MP CLSU	MT Operatorii economici/Titularii de autorizatie
		Aeriene		MApN MAI	MT MECRMA MENCs MAI MDRAP MMAP	MAI	MAI, MS, MapN, MMAP Alte organizatii si structuri conform domeniului de competenta	MT, MAI, MENCs MP CLSU	MT Operatorii economici/Titularii de autorizatie
		Navale		MAI	MT MECRMA MENCs MAI MDRAP	MAI	MAI, MS, MapN, MMAP Alte organizatii si structuri conform domeniului de competenta	MT, MAI, MENCs MP CLSU	MT Operatorii economici/Titularii de autorizatie

0	1	2	3	4	5	6	7	8	9
	Accidente, avarii, explozii si incendii in activitati de transport	Tuneluri feroviare	MT	MAI	MT MECRMA MENCs MAI MDRAP MMAP	MAI	MAI, MS, MapN, MT Alte organizatii si structuri conform domeniului de competenta	MT, MAI, MENCs MP, CLSU	MT Operatorii economici/Titularii de autorizatie
		Tuneluri rutiere		MAI	MT MECRMA MENCs MAI MDRAP MMAP	MAI	MAI, MS, MapN, MT Alte organizatii si structuri conform domeniului de competenta	MT, MAI, MENCs MP CLSU	MT Operatorii economici/Titularii de autorizatie
		La metrou		MAI	MT MECRMA MENCs MAI	MAI	MAI, MS, MapN, MT Alte organizatii si structuri conform	MT, MAI, MENCs MP CLSU	MT Operatorii economici/Titularii de autorizatie

		Retele importante de comunicatii si informatica		STS	MECRMA MCSI MDRAP MMAP MAI MS STS	MCSI/ STS/MAI	MCSI STS Operatorii economici/Titularii de autorizatie	MDRAP, MAI, MMAP, MT, MP STS CLSU	MMAP, MT, MDRAP STS, CLSU Operatorii economici/Titularii de autorizatie
		Retele importante de energie electrica si de gaze		ME MECRMA	MECRMA MCSI MDRAP MMAP MAI MS	ME/MAI	MDRAP, MAI, MT Operatorii economici/Titularii de autorizatie	MDRAP, MAI MMAP, MT, MP CLSU	MMAP, MT, MDRAP CLSU; operatorii economici/titularii de autorizatie

0	1	2	3	4	5	6	7	8	9
	Esecul utilitatilor publice Esecul utilitatilor publice	Retele importante de energie termica		MDRAP	MECRMA MCSI MDRAP MMAP MAI MS	MDRAP Administratia locala/MAI	MDRAP, MAI, MT Operatorii economici/Titularii de autorizatie	MDRAP, MAI MMAP, MT, MP CLSU	MMAP, MT, MDRAP CLSU, operatorii economici/titularii de autorizatie
		Retele importante de alimentare cu apa		MDRAP	MECRMA MCSI MDRAP MMAP MAI MS	MDRAP Administratia locala/MAI	MDRAP, MAI, MT, MMAP Operatorii economici/Titularii de autorizatie	MDRAP, MAI MMAP, MT, MP CLSU	MMAP, MT, MDRAP CLSU, operatorii economici/ titularii de autorizatie
		Retele importante de canalizare si epurare a apelor uzate si pluviale	MDRAP MDRAP	MDRAP	MECRMA MCSI MDRAP MMAP MAI MS	MDRAP Administratia locala/MAI	MAI, MT, MMAP Operatorii economici/ Titularii de autorizatie	MDRAP, MAI MMAP, MT, MP CLSU	MMAP, MT, MDRAP CLSU, operatorii economici/titularii de autorizatie
		Cedari de baraje sau alte incidente care conduc la evacuarea de debite, punand in pericol viata oamenilor		MMAP	MECRMA MCSI MDRAP MMAP MAI MS MMAP	MAI	MAI, MS, MapN, MT, MECRMA MDRAP, CLSU Alte organizatii si structuri conform domeniului de competenta	MDRAP, MAI MMAP, MT, MP CLSU	MMAP, MT, MDRAP CLSU, operatorii economici/titularii de autorizatie
18.	Caderi de obiecte din atmosfera si din cosmos		MENCN	MAI	MENCN MAI ANDR MT MDRAP MS ROSA	MAI	MapN, MS, MT, MCSI, MADR, MDRAP, MMAP, ANDR, CLSU Alte organizatii si structuri conform domeniului de competenta	MDRAP, MAI, MMAP, MT, MP MENCN, ANDR CLSU	MMAP, MT, MDRAP CLSU Operatorii economici/Titularii de autorizatie
19.	Munitie neexplodata sau nedeactivata ramasa din timpul conflictelor militare		MAI	MapN	MAI MENCN MDRAP MS	MAI	MapN SRI	MDRAP, MAI MP, MENCN CLSU	MAI MDRAP CLSU
20.	Epidemii		MS	MAI	MS MENCN MAI MDRAP	MS MAI	MAI MADR/ANSVSA MapN MT MAE CLSU Alte organizatii si structuri conform domeniului de competenta	MS MP MENCN CLSU	MS MDRAP CLSU

21.	Epizootii/Zoonoze	ANSVSA	MS MADR	ANSVSA MAI MECRMA MS	MADR ANSVSA MAI	MS MAI MAE MapN MMAP MT CLSU Alte organizatii si structuri conform domeniului de competenta	ANSVSA MP CLSU	MDRAP ANSVSA CLSU
22.	Risc radiologic	CNCAN	MAI	ANDR	MAI	MAI, CNCAN,	MDRAP	MDRAP, MS

0		1	2	3	4	5	6	7	8	9	10	11	12	13	14	15	16	17	18
8.	MMAP	S	S	S	S	S			S	P*	P*	S		S		S	S		S
8.1.	ITRSV		S	S						P*									S
8.2.	ANPM	S	S	S							S			S		S			S
8.3.	GNM	S	S								S					S			S
8.4.	ARBDD		S		S	S				S	S	S		S			S		
8.5.	ANM	S		S															
8.6.	INHGA	S		S															
8.7.	ROMSILVA		S	S		S				P*		S				S			
8.8.	ANAR	S		S										S		S			
9.	MMFPPSPV			S		S							S			S	S	S	
10.	MFP			S		S							S			S	S	S	S
11.	MAE	S		S													S	S	S
12.	MT	S	S		P*	S	S	S	S	S	S	P	S	S		S			S
12.1.	ROMATSA	S		S	P*														
12.2.	ANR		P*		P*					S		S		S					
12.3.	ARSVOM		S		P*	S				S		S		S					
12.4.	CNRN RADIONAV	S		S															
12.5.	AFDJ	S	S		S	S	S			S		S				S			

## Rol secundar

a) asigurarea transmiterii avertizarilor catre autoritatile administratiei publice centrale si/sau locale privind fenomenele hidro-meteo periculoase si calitatea factorilor de mediu: Ministerul Mediului, Apelor si Padurilor, prin Administratia Nationala de Meteorologie, Institutul National de Hidrologie si Gospodarire a Apelor, Administratia Nationala „Apele Romane“, Agentia Nationala pentru Protectia Mediului si Garda Nationala de Mediu, Ministerul Sanatatii, prin Directia Generala de Asistenta Medicala si Sanatate Publica, INSP - Centrul National de Monitorizare a Riscurilor din Mediul Comunitar, Ministerul Agriculturii si Dezvoltarii Rurale;

b) comunicarea cu autoritatile competente din alte state in domeniul asistentei umanitare la dezastre: Ministerul Afacerilor Externe;

c) asigurarea supravegherii permanente a starii de sanatate a populatiei si mediului in scopul prevenirii producerii unor situatii de urgenta si/sau diminuarii riscurilor pe care acestea le comporta: Ministerul Mediului, Apelor si Padurilor, prin Agentia Nationala pentru Protectia Mediului, Ministerul Sanatatii si Ministerul Agriculturii si Dezvoltarii Rurale, prin Autoritatea Nationala Sanitara Veterinara si pentru Siguranta Alimentelor si Autoritatea Nationala Fitosanitara;

d) asigurarea transmiterii avertizarilor timpurii si a pericolelor seismice catre autoritatile administratiei publice centrale: Ministerul Educatiei Nationale si Cercetarii Stiintifice, prin Institutul National de Cercetare-Dezvoltare pentru Fizica Pamantului si Institutul National de Cercetare Dezvoltare in Constructii Urbanism Dezvoltare Teritoriala Durabila;

e) asigurarea transmiterii avertizarilor timpurii catre autoritatile administratiei publice centrale privind posibilitatea caderii obiectelor din cosmos: Ministerul Educatiei Nationale si Cercetarii Stiintifice, prin Agentia Spatiale Romana (ROSA);

f) asigurarea informarii, instiintarii si alarmarii in cel mai scurt timp posibil a autoritatilor centrale si respectiv COCG despre o situatie/stare/eveniment care poate sa apara pe teritoriul Romaniei sau al altor state invecinate, cu potential de risc radiologic pentru mediu sau populatia Romaniei: Ministerul Economiei, Comertului si Relatiilor cu Mediul de Afaceri, prin Agentia Nucleara si pentru Deseuri Radioactive, Comisia Nationala pentru Controlul Activitatilor Nucleare, si Ministerul Mediului, Apelor si Padurilor, prin Agentia Nationala pentru Protectia Mediului;

g) asigurarea informarii in timp real cu privire la integritatea structurii critice, a barierele biologice, a inventarului si disponerii materialelor radiologice cu caracter de deeu radioactiv continute in infrastructurile critice detinute de institutiile/companiile care exploateaza reactoare energetice de putere si/sau de cercetare, instalatii si echipamente nucleare si/sau radiologice din medicina, agricultura, industrie etc.: Ministerul Economiei, Comertului si Relatiilor cu Mediul de Afaceri, prin Agentia Nucleara si pentru Deseuri Radioactive;

h) asigurarea transmiterii avertizarilor si instiintarilor privind sanatatea populatiei si riscurile biologice: Ministerul Sanatatii, prin Directia Generala de Asistenta Medicala si Sanatate Publica, Institutul de National de Sanatate Publica, prin Centrul National de Supraveghere si Control al Bolilor Transmisibile si Biroul pentru Regulamentul Sanitar International si Informare Toxicologica, si Ministerul Agriculturii si Dezvoltarii Rurale, prin Autoritatea Nationala Sanitara Veterinara si pentru Siguranta Alimentelor;

i) asigurarea transmiterii avertizarilor populatiei prin mass-media: Ministerul Comunicatiilor si pentru Societatea Informationala, Consiliul National al Audiovizualului, Societatea Romana de Televiziune, Societatea Romana de Radiodifuziune, societati private de radioteleviziune, societati de presa si internet;

j) asigurarea suportului decizional al factorilor abilitati legal sa intreprinda masurile de gestionare a situatiilor de urgenta, prin furnizarea informatiilor de securitate nationala obtinute in cadrul activitatilor specifice: Serviciul Roman de Informatii, Serviciul de Protectie si Paza;

k) asigurarea monitorizarii pericolelor si riscurilor specifice de catre toate autoritatile responsabile;

l) asigurarea preluarii apelurilor de urgenta de la cetateni, prin intermediul Sistemului national unic pentru apeluri de urgenta (SNUAU) si transmiterea acestora catre agentile specializate de interventie: Serviciul de Telecomunicatii Speciale;

m) asigurarea transmiterii avertizarilor populatiei asupra conditiilor marii, in zona plajelor/zona litoral de la Marea Neagra: Ministerul Dezvoltarii Regionale si Administratiei Publice, prin serviciul



alte servicii de profil, serviciile publice constituite in baza Legii nr. 402/2006 privind prevenirea accidentelor si organizarea activitatii de salvare din mediul subteran speologic, republicata.

### **5. Descarcerare, deblocare cai de acces**

Reprezinta totalitatea activitatilor desfasurate de structurile de interventie pentru deblocarea cailor de acces si descarcerarea persoanelor aflate in medii ostile vietii.

#### **Rol secundar**

a) planificarea, asigurarea capacitatilor operationale necesare deblocarii cailor de acces in zona afectata de o situatie de urgenta, in scopul salvarii vietii omenesti si facilitarii accesului structurilor de urgenta la locul evenimentului: toate autoritatile responsabile, agentii guvernamentale si neguvernamentale si operatori economici.

### **6. Protectia populatiei (evacuare, cazare, adapostire, asigurare apa si hrana, alte masuri de protectie)**

Reprezinta totalitatea activitatilor desfasurate pentru scoaterea temporara sau definitiva a persoanelor, animalelor si bunurilor din zonele de risc si asigurarea conditiilor minime de subzistenta, inclusiv activitatile de gestionare a datelor si informatiilor privind desfasurarea acestor actiuni, precum si cele de asigurare a populatiei si animalelor cu apa si hrana.

#### **6.1. Evacuare**

##### **Rol secundar**

a) suplimentarea capacitatii de transport pentru evacuare: Ministerul Apararii Nationale, Ministerul Afacerilor Interne;

b) stabilirea si pregatirea punctelor de imbarcare a evacuatilor din zonele afectate, in termen de doua ore de la declararea, potrivit legii, a starii de urgenta: toate autoritatile responsabile, operatorii economici sau CLSU, dupa caz;

c) evidenta populatiei evacuate: Ministerul Afacerilor Interne, prin Directia pentru Evidenta Persoanelor si Administrarea Bazelor de Date, CLSU;

d) asigurarea primirii si cazarii persoanelor evacuate: Ministerul Afacerilor Interne si CLSU;

e) instalarea taberelor pentru sinistrati: Ministerul Afacerilor Interne, prin Inspectoratul General pentru Situatii de Urgenta;

f) evacuarea animalelor: CLSU;

g) securitatea si paza zonelor evacuate: Ministerul Afacerilor Interne, prin Inspectoratul General al Jandarmeriei Romane;

h) controlul circulatiei: Ministerul Afacerilor Interne, prin Inspectoratul General al Politiei Romane, Inspectoratul General al Politiei de Frontiera si Politia locala;

i) controlul si evidenta autoevacuarii: Ministerul Afacerilor Interne, prin Inspectoratul General al Politiei Romane si Directia pentru Evidenta Persoanelor si Administrarea Bazelor de Date, CLSU.

#### **6.2. Cazare si adapostire**

##### **Rol secundar**

a) asigurarea cazarii persoanelor evacuate: Ministerul Educatiei Nationale si Cercetarii Stiintifice, Ministerul Dezvoltarii Regionale si Administratiei Publice, Ministerul Apararii Nationale, Societatea Nationala de Cruce Rosie din Romania;

b) asigurarea masurilor necesare pentru realizarea protectiei populatiei in adaposturi colective:  
– in primele 72 de ore de la evacuare sau la instituirea starii de alerta, dupa caz: Ministerul Afacerilor Interne, prin Inspectoratul General pentru Situatii de Urgenta, in cooperare cu autoritatile administratiei publice centrale si locale, precum si prin Administratia Nationala a Rezervelor de Stat si Probleme Speciale (ANRSPS), in conditiile aprobarii legale a interventiilor operative cu produse din rezerva de stat;

– ulterior primelor 72 de ore, pana la incetarea evacuarii sau a situatiei de urgenta: Ministerul Afacerilor Interne, prin Administratia Nationala a Rezervelor de Stat si Probleme Speciale (ANRSPS), in cooperare cu autoritatile administratiei publice centrale si locale.

#### **6.3. Asigurare apa si hrana**

##### **Rol secundar**

a) verificarea apei potabile si hranei pentru persoanele afectate sau evacuate: Ministerul Sanatatii, prin directiile de sanatate publica judetene si a municipiului Bucuresti, Societatea Nationala de Cruce

stingerea incendiilor.

### **Rol principal**

a) localizarea, stingerea si lichidarea consecintelor incendiilor: Ministerul Afacerilor Interne, prin Inspectoratul General pentru Situatii de Urgenta si alte forte si servicii specializate existente (servicii publice voluntare si servicii private);

b) localizarea, stingerea si lichidarea consecintelor incendiilor la fondul forestier: Ministerul Mediului, Apelor si Padurilor, prin Regia Nationala a Padurilor (ROMSILVA), pentru padurile aflate in proprietatea statului, respectiv prin inspectoratele teritoriale de regim silvic si de vanatoare (ITRSV), pentru padurile detinute de alti proprietari decat statul.

### **Rol secundar**

a) sprijinul structurilor specializate in stins incendii: Ministerul Apararii Nationale, autoritatile publice locale, prin serviciile voluntare pentru situatii de urgenta, operatorii economici prin serviciile private pentru situatii de urgenta (indiferent de domeniul de activitate), Ministerul Transporturilor, prin institutiile aflate in subordine, sub autoritate sau in coordonare (pentru infrastructura feroviara, navala si aeriana din administrare);

b) localizarea si stingerea incendiilor la fondul forestier: Ministerul Afacerilor Interne, prin Inspectoratul General pentru Situatii de Urgenta, Inspectoratul General al Politiei de Frontiera si Inspectoratul General de Aviatie;

c) localizarea si stingerea incendiilor pe fluviul Dunarea si pe Marea Neagra: Ministerul Transporturilor, prin structurile aflate in subordonare/coordonare/sub autoritate si operatorii economici de profil, Ministerul Afacerilor Interne, prin Inspectoratul General al Politiei de Frontiera.

### **10. Neutralizarea materialelor periculoase/explozive/ radioactive**

Vizeaza coordonarea misiunilor pentru asigurarea raspunsului in situatia producerii evenimentelor care implica substante chimice, biologice, radiologice, poluanti, mijloace explozive (substante asignate domeniului CBRN). Prin acest tip de misiuni se asigura coordonarea fortelor si mijloacelor specializate, potrivit competentelor, si managementul situatiilor de urgenta care implica activarea acestei functii de sprijin, respectiv asigurarea masurilor si actiunilor subsecvente.

### **Rol secundar**

a) stabilirea perimetrelor de securitate: Ministerul Afacerilor Interne, prin Inspectoratul General pentru Situatii de Urgenta, Inspectoratul General al Jandarmeriei Romane, Ministerul Transporturilor, prin structurile aflate in subordine/coordonare/sub autoritate, Ministerul Sanatatii;

b) evacuarea populatiei existente in interiorul perimetrului de securitate: Ministerul Afacerilor Interne si CLSU;

c) supravegherea gradului de contaminare in perimetrul zonelor contaminate: Ministerul Afacerilor Interne, Ministerul Mediului, Apelor si Padurilor, prin Agentia Nationala pentru Protectia Mediului si Garda Nationala de Mediu, Serviciul de Protectie si Paza - pentru obiectivele din competenta;

d) aplicarea masurilor de limitare a dispersarii substantelor poluante sau contaminatoare pentru asigurarea protectiei populatiei surprinse in zona afectata: Ministerul Economiei, Comertului si Relatiilor cu Mediul de Afaceri, prin operatorii economici care produc substante ce pot produce poluare si care au obligatia realizarii masurilor de decontaminare, Ministerul Transporturilor, prin structurile aflate in subordonare/ coordonare/sub autoritate si operatorii economici de profil;

e) stabilirea prioritatilor pentru monitorizarea gradului de contaminare si centralizarea datelor privind contaminarea teritoriului national: Ministerul Afacerilor Interne, prin Inspectoratul General pentru Situatii de Urgenta, Ministerul Mediului, Apelor si Padurilor, prin Agentia Nationala pentru Protectia Mediului si Garda Nationala de Mediu, Ministerul Agriculturii si Dezvoltarii Rurale si Ministerul Sanatatii, prin structurile din subordine;

f) stabilirea prioritatilor pentru efectuarea decontaminarii si depoluarii: Ministerul Afacerilor Interne, prin Inspectoratul General pentru Situatii de Urgenta, Ministerul Mediului, Apelor si Padurilor;

g) supravegherea gradului de contaminare a populatiei, de radioactivitate a alimentelor si apei potabile, evaluarea efectelor asupra sanatatii si monitorizarea starii de sanatate a populatiei: Ministerul Sanatatii, prin directiile de sanatate publica, prin laboratoarele de igiena radiatiilor;

h) supravegherea gradului de contaminare a culturilor, fondului forestier si pasunilor, evaluarea

#### **14. Mentinerea, asigurarea si restabilirea ordinii publice pe timpul situatiilor de urgenta**

Implica masurile si actiunile desfasurate de structurile de ordine si siguranta publica, potrivit cadrului specific de reglementare si care vizeaza asigurarea unui climat de siguranta pe timpul actiunilor care vizeaza raspunsul in situatii de urgenta.

##### **Rol secundar**

a) mentinerea si restabilirea ordinii publice: Ministerul Afacerilor Interne, prin Inspectoratul General al Politiei Romane si Inspectoratul General al Politiei de Frontiera, Ministerul Justitiei prin Administratia Nationala a Penitenciarelor, CLSU prin Politia Locala;

b) mentinerea si restabilirea ordinii publice: serviciile private de securitate si ordine publica pentru operatorii economici;

c) stabilirea, potrivit competentelor, a legalitatii interventiei: Ministerul Public.

#### **15. Restabilirea starii provizorii de normalitate**

Presupune asigurarea pachetului de masuri si actiuni si sprijinul tehnic de specialitate in situatii care vizeaza sectoarele afectate.

##### **Rol principal**

a) asigurarea conditiilor privind restabilirea starii provizorii de normalitate pe perioada situatiei de urgenta: Ministerul Dezvoltarii Regionale si Administratiei Publice, prin autoritatile administratiei judetene si locale.

#### **16. Acordarea de ajutoare de prima necesitate**

Vizeaza solicitarea, colectarea, transportul, stocarea, distribuirea ajutoarelor de prima necesitate pentru populatia afectata.

##### **Rol secundar**

a) centralizarea informatiilor privind necesarul ajutoarelor de prima necesitate: Ministerul Afacerilor Interne, Ministerul Dezvoltarii Regionale si Administratiei Publice, prin autoritatile publice judetene si locale;

b) asigurarea ajutoarelor de prima necesitate: Ministerul Dezvoltarii Regionale si Administratiei Publice, prin autoritatile administratiei judetene si locale, operatorii economici si agentile neguvernamentale potrivit domeniului de competenta;

c) organizarea punctelor de informare a populatiei: Ministerul Afacerilor Interne, prin Inspectoratul General pentru Situatii de Urgenta, Ministerul Dezvoltarii Regionale si Administratiei Publice, prin autoritatile publice judetene si locale.

#### **17. Acordarea asistentei sociale, psihologice si religioase**

Vizeaza solicitarea privind asistenta sociala, psihologica si religioasa pentru populatia afectata.

##### **Rol principal**

a) asigurarea ajutorului de acest tip: Ministerul Dezvoltarii Regionale si Administratiei Publice, prin autoritatile publice judetene si locale.

##### **Rol secundar**

a) organizarea punctelor de informare a populatiei: Ministerul Afacerilor Interne, autoritatile publice judetene si locale;

b) centralizarea informatiilor privind necesarul ajutorului de acest tip: Ministerul Afacerilor Interne;

c) asigurarea morgilor temporare si a terenurilor necesare pentru inhumare: Ministerul Dezvoltarii Regionale si Administratiei Publice, prin autoritatile publice judetene si locale;

d) evaluarea si emiterea de masuri de preventie privind impactul psiho-social in caz de urgenta radiologica si nucleara: Ministerul Sanatatii, prin structurile din subordine.

#### **18. Implementarea masurilor de control in cazul evolutiei unor epizootice grave si zoonoze, respectiv implementarea masurilor privind prevenirea situatiilor determinate de atacul organismelor daunatoare plantelor**

Vizeaza actiunile desfasurate in scopul implementarii masurilor de control al bolilor, epizootii grave produse de boli majore la animale sau zoonoze, in conformitate cu legislatia sanitara veterinara in vigoare, respectiv implementarea masurilor privind prevenirea situatiilor determinate de atacul organismelor daunatoare plantelor.

comitetele judetene/locale pentru situatii de urgenta;

s)sprijinirea centrelor de interventie in teren cu personal, vehicule, logistica si echipamente: comitetele judetene/locale pentru situatii de urgenta;

t)participarea la evaluarea animalelor, in vederea despagubirii proprietarilor acestora: comitetele judetene/locale pentru situatii de urgenta;

t)identificarea si punerea la dispozitie a terenurilor pentru metode alternative de denaturare - incinerare/ingropare: comitetele judetene/locale pentru situatii de urgenta;

u)sprijinirea cu personal a activitatilor referitoare la incarcare, sapare, astupare, ingradire etc. ce se pot ivi in activitatea de neutralizare alternativa: Inspectoratul General al Jandarmeriei Romane, Inspectoratul General pentru Situatii de Urgenta, comitetele judetene/locale pentru situatii de urgenta;

v)asigurarea transportului incineratoarelor mobile de la locul de garare la locul evolutiei focarelor de epizootii: Autoritatea Nationala Sanitara Veterinara si pentru Siguranta Alimentelor cu sprijinul autoritatilor locale;

w)asigurarea transportului materiilor de risc - subproduse de origine animala nedestinate consumului uman: Autoritatea Nationala Sanitara Veterinara si pentru Siguranta Alimentelor cu sprijinul comitetele judetene/locale pentru situatii de urgenta;

x)coordonarea activitatii de denaturare in intreprinderi specializate a materialelor cu risc patogen reprezentate de cadavrele animale rezultate in urma combaterii focarelor de epizootii grave: Ministerul Agriculturii si Dezvoltarii Rurale.

### **1. Monitorizarea pericolelor și riscurilor specifice, precum și a efectelor negative ale acestora :**

A. Centralizarea datelor și informațiilor privind monitorizarea pericolelor și riscurilor specifice, precum și ale efectelor negative ale acestora:

- Comitetul pentru situații de urgență, Primăria comunei Orăștioara de Sus Inspectoratul județean pentru situații de urgență Deva

B.Monitorizarea pericolelor :

a)- factori de mediu, calitatea aerului – inspector de mediu de la Primărie, Inspectorat pentru protecția mediului Deva

b)- cutremure - inspector de mediu de la Primărie, Inspectorat pentru protecția mediului Deva;

c)- fenomenele hidrologice pe cursurile de apă și a calității apei - SGA formația de lucru Orăștie, Apele Române –Deva ;

d)- principalele lucrări hidrotehnice – administratorul lucrării (Hidroelectrica, Hidroconstrucția, Hidroserv)

e)- starea de sănătate a populației – cabinetul particular, Direcția Județeană de Sănătate Publică Deva ;

f)- transporturi de substanțe chimice periculoase – Poliția Orăștioara de Sus , Comitetul pentru situații de urgență prin inspectorul de specialitate, Inspectoratul județean pentru situații de urgență Deva;

g)- siguranța în construcții – Biroul urbanism și amenajarea teritoriului, disciplina în construcții din cadrul Primăriei comunei Orăștioara de Sus , Inspectoratul în construcții Deva ;

h)- obiectivele economice sursă de risc – comitetul pentru situații de urgență prin inspectorul de specialitate, Inspectoratul județean pentru situații de urgență Deva;

i)- transporturi de materiale explozive militare ;

j)- pericole pentru rețele de comunicații și informatice – Serviciul de telecomunicații speciale Deva;

k)- siguranța alimentelor – circa sanitar-veterinară, Direcția sanitar-veterinară Deva ;

C.Evaluarea riscurilor specifice :

a)- îmbolnăviri în masă – cabinetul particular, medicii de familie, Direcția județeană de sănătate publică Deva;

b)- spitalizare și triaj medical – cabinetul medical, medicii de familie, Crucea Roșie, Direcția județeană de sănătate publică ;

c)- transport sanitar și evacuare cu mijloace de intervenție specifice – Serviciul de ambulanță , mașini personale și puse la dispoziție de instituții și agenți economici de stat sau particulari ;

d) căutarea și salvarea persoanelor – la solicitarea Primăriei Orăștioara de Sus, serviciile Salvamont și alte servicii de profil ;

#### **6. Evacuarea persoanelor, populației sau bunurilor periclitare :**

a)- asigurarea protecției persoanelor cu funcții de conducere din Primăria Orăștioara de Sus și a conducătorilor agenților economici sursă de risc, în locurile în care aceștia vor fi evacuați și a pazei noilor sedii de lucru, precum și a reședințelor puse la dispoziție – Poliția Orăștioara de Sus ;

b)- asigurarea locală a măsurilor pentru evacuare - comitetul local pentru situații de urgență;

c)- evidența populației evacuate – Poliția Orăștioara de Sus ;

d)- asigurarea primirii și cazării persoanelor evacuate - conform Planului de evacuare în raport cu situația spațiilor de cazare (existente și care se amenajează la nevoie) ;

e)- instalarea taberelor de evacuați – conform Planului de evacuare ;

f)- recepția și depozitarea bunurilor evacuate – fiecare unitate pentru bunurile proprii ;

g)- evacuarea animalelor – Comitetul local pentru situații de urgență împreună cu Circa sanitar-veterinară Orăștioara de Sus ;

h)- evacuarea valorilor culturale importante și a bunurilor de patrimoniu – Comitetul local pentru situații de urgență ;

i)- evacuarea spitalelor, azilurilor de bătrâni, caselor de copii – ;

j)- securitatea și paza zonelor evacuate – Poliția Orăștioara de Sus, jandarmi;

k)- controlul circulației – serviciul circulație din cadrul Poliției Orăștioara de Sus;

l)- evacuarea fondului arhivistic – Compartimentul arhivă din cadrul Consiliului local Orăștioara de Sus, și compartimentele de arhivă de la agenții economici și instituțiile de învățământ ;

#### **7. Acordarea asistenței medicale de urgență :**

a)- suplimentarea capacității de spitalizare – cabinetele medicale umane din zonă, Crucea roșie ;

b)- instalarea spitalului de campanie – Inspectoratul județean pentru situații de urgență împreună cu unități ale Ministerului Apărării Naționale din zonă ;

c)- acordarea asistenței medicale pentru structurile de intervenție operativă – medici de famili, Direcția de sănătate publică Deva ;

d)- acordarea asistenței medicale de urgență – structuri ale Sistemului Medical de Urgență din cadrul Inspectoratului județean pentru Situații de Urgență ;

e)- acordarea primului ajutor premedical – medici de famili, Direcția de sănătate publică Deva ;

f)- asigurarea de medicamente și instrumentar medical – Direcția de sănătate publică Deva ;

#### **8. Prevenirea îmbolnăvirilor în masă :**

a)- stabilirea dimensiunilor și condițiilor de carantină – Direcția de sănătate publică Deva, Direcția sanitar-veterinară Deva ;

b)- securitatea și paza perimetrului zonei de carantină – Poliția Orăștioara de Sus, jandarmi, serviciile de pază de la agenți economici ;

c)- măsuri profilactice – medici de familie, Serviciul Public pentru Situații de Urgență Orăștioara de Sus, Direcția de sănătate publică Deva, Direcția sanitar-veterinară Deva ;

#### **9. Localizarea și stingerea incendiilor :**

a)- localizarea, limitarea propagării, stingerea și lichidarea consecințelor incendiilor, inclusiv a incendiilor în masă – Serviciul Voluntar pentru Situații de Urgență Orăștioara de Sus ,

- în primele 72 ore de la evacuare sau la instituirea stării de alertă, după caz – comitetul local pentru situații de urgență prin SC ALBINA COOP ORASTIE;

- ulterior primelor 72 de ore, până la încetarea evacuării sau a situației de urgență – Administrația Națională a Rezervelor de Stat ;

b)- asigurarea apei și hranei pentru animale – comitetul local pentru situații de urgență, prin Direcția generală pentru agricultură și industrie alimentară Deva ;

c)- verificarea și asigurarea apei potabile, prepararea și distribuirea hranei pentru persoanele evacuate sau afectate – Circa san.-vet Orastioara de Sus, restaurantele și cantinele din zonă , SC ALBINACOOP ORASTIE ;

#### **14. Asigurarea cazării și adăpostirii persoanelor afectate sau evacuate :**

a)- asigurarea măsurilor necesare pentru realizarea protecției și cazării populației în adăposturi colective - Comitetul local pentru situații de urgență prin spațiile de cazare stabilite în Planul de evacuare : Crucea Roșie, școli, hanuri, moteluri, popasuri, pensiuni turistice, la rude neafectate, etc. Prin Inspectoratul județean pentru situații de urgență se pot ridica corturi, cu sprijinul M.Ap.N. ;

#### **15. Asigurarea energiei pentru iluminat și alte utilități :**

a)- asigurarea autonomiei energetice pentru fiecare facilități critică de răspuns la urgență, pentru minim 72 de ore – conducătorul/administratorul fiecărei facilități ;

b)- asigurarea energiei electrice – S.D.F.E.;

c)- refacerea operativă a avariilor produse în rețelele de transport și distribuție a energiei electrice – S.D.F.E. – ORASTIE- DEVA ;

#### **16. Efectuarea depoluării și decontaminării :**

a)- supravegherea gradului de contaminare în perimetrul raioanelor de intervenție – Inspectoratul județean pentru situații de urgență, agenți economici care dispun de aparatură dozimetrică de supraveghere ;

b)- aplicarea măsurilor de limitare a împrăștiilor substanțelor poluante sau contaminatoare pentru asigurarea protecției populației surprinse în perimetrul raioanelor de intervenție – Serviciul Public pentru Situații de Urgență Orastioara de Sus, formațiunile NBC din cadrul structurilor de Protecție civilă ale comitetului local și ale agenților economici care au astfel de structuri, Poliția comunitară, Inspectoratul județean pentru situații de urgență, etc. ;

c)- efectuarea depoluării și decontaminării – eșaloanele superioare pentru agenți economici din subordine/coordonare, Inspectoratul pentru protecția mediului Deva, Sistemul de gospodărire a apelor Deva , Inspectoratul județean pentru situații de urgență ;

d)- stabilirea priorităților pentru monitorizarea gradului de contaminare și centralizarea datelor privind contaminarea teritoriului orașului – Inspectoratul județean pentru situații de urgență, Inspectoratul pentru protecția mediului Deva ;

e)- stabilirea priorităților pentru efectuarea decontaminării și depoluării - Inspectoratul județean pentru situații de urgență, Inspectoratul pentru protecția mediului Deva ;

- f)- asigurarea operativă a forțelor și mijloacelor de sprijin precum și a materialelor necesare pentru realizarea decontaminării populației, căilor rutiere și clădirilor - eșaloanele superioare pentru agenți economici din subordine/coordonare, Inspectoratul pentru protecția mediului Deva, Sistemul de gospodărire a apelor Deva , Inspectoratul județean pentru situații de urgență și, la solicitarea comitetului local pentru situații de urgență, personalul din unitățile specializate ale M.Ap.N., cu materialele necesare, puse la dispoziție de M.A.I. prin Inspectoratul județean pentru situații de urgență ;

- analiza și controlul alimentelor – la „Laboratorul sanitar-veterinar situat la Circa san-vet Orastioara de Sus ;

g)- supravegherea gradului de contaminare, evaluarea efectelor asupra sănătății și monitorizarea stării de sănătate a populației - spitalul orășenesc, Direcția de sănătate publică Deva ;

b)- asigurarea asistenței umanitare de urgență pentru un număr de până la 2500 de victime, prin resurse și infrastructură proprie – Crucea Roșie de la județ și a comunei.

c)- acordarea de ajutoare și despăgubiri financiare pentru populație, agenți economici, instituții – Ministerul Muncii, Solidarității Sociale și Familiei, Consiliul județean, Consiliul local, Ministerul Agriculturii, Pădurilor și Dezvoltării Rurale ;

d)- stabilirea și aplicarea măsurilor de asistență socială – compartimentul de asistență socială din cadrul Primăriei Orastioara de Sus ;

e)- acordarea asistenței religioase și sociale - organizațiile religioase legal constituite cu reprezentanți în cadrul comunei Orastioara de Sus, cu sprijinul Direcției pentru Cultură, Culte și Patrimoniu Cultural Național al jud. Hunedoara ;

f)- acordarea asistenței psihologice – Compartimentul de asistență socială al Primăriei Orastioara de Sus, psihologi de la instituții și agenți economici din Orastie, cabinete particulare de specialitate.

## **CAPITOLUL II**

### **Caracteristicile teritoriului administrativ al comunei Orastioara de Sus cu localitățile aparținătoare**

#### **Secțiunea 1**

#### **Amplasarea geografică și relieful**

Comuna Orastioara de Sus, este situata in partea de sud –est a judetului Hunedoara, are in componenta satele ; Orastioara de Sus, centru de comuna, Bucium, Costesti, Costesti Deal, Gradistea de Munte, Ludestii de jos, Ludestii de Sus, Ocolisul Mic.

Suprafata totala a teritoriului administrativ este de 22930 ha; din care terenuri intravilanane- 245,30 ha, care reprezinta 1,07% din teritoriul administrativ.

Se invecineaza cu comuna Beriu in partea de nord-judetul Alba la este- municipiul Petrosani, comuna Baru la sud este- comunele Pui si Bosorod la sud-orasul Calan si comuna Martinesti la vest.

Resedinta de comuna este situata la 42 km de municipiul Deva si la 15 km de municipiul Orastie.

Principala artera de circulatie care strabate comuna este drumul judetean DJ-705A Orastie.

#### **- caracteristicile pedologice ale solului :**

Ca urmare a variației și etajării reliefului, a rolului pe care nivelul freatic îl joacă, pe alocuri, în formarea solurilor, în cuprinsul teritoriului administrativ al comunei Orastioara de Sus se observă o mare diversitate a acestora, apărând, în diferite proporții, toate grupele principale de soluri întâlnite pe teritoriul țării noastre.

Cele mai răspândite tipuri sunt cele din clasa cambisoluri și anume:

- **solul brun-eumezobazic** (regăsit în toată zona păduroasă, )
- **solul brun-luvic** (cu o mare răspândire, din zona muntoasă până în zona depresionara.

#### **Secțiunea a 2-a**

#### **Caracteristici climatice**

##### **a)- regimul climatic, specificități, influențe :**

Comuna Orastioara de Sus, se încadrează în unul din cele două tipurile climatice din țara noastră :

- clima de continentală moderată de deal , cu 3-4 luni reci și umede și 8-9 luni temperate, datorită condițiilor de circulație a aerului.

**b)- regimul precipitațiilor- cantități lunare și anuale, valori medii, valori extreme înregistrate, vârfuri istorice :**

**Secțiunea a 4-a****Populația :**

a)- numărul populației:

Orastioara de Sus; 479

Bucium 321

Costesti 481

Costesti Deal 41

Gradiste de Munte 152

Ludestii de jos 273

Ludestii de Sus 19

Ocolisul Mic 393

TOTAL : 2161

b) structura demografică :

- după naționalitate

români : 2141

maghiar : 3

rromi :1

sârbi:1

germani:3

ucrainieni:12

- după religie

ortodocși : 2123

penticostali : 34

alte: 4

c) mișcarea naturală :

Natalitatea, alături de reducerea mortalității și creșterea duratei medii a vieții, este una din componentele cele mai însemnate ale evoluției numărului și structurii populației.

Procentul de natalitate este de 3,79 ‰

Procentul de mortalitate este de 9,82 ‰

**Secțiunea a 5-a****Căi de transport :**

a)- căile de transport rutiere :

Nr. crt	Numărul drumului	Denumirea drumului	Lungime (km.)	Obs.
1	2	3	4	5
<b>Drumuri județene</b>				
1.	DJ 705A	Orastie - sat Costesti	18 km	
2.	DJ 705 J	Ludestii de jos – Ocolisul Mic – intersectia Bosorod	8,5 km	
<b>Drumuri comunale</b>				
1	DC 58 C	Drum de legatura sat Bucium ,DJ 705A,pe Vale	600 m	
2	DC 58 B	Drum de legatura sat Costesti Deal, DJ.705a,Belia	2.000 m	
3	DC 58 D	Drum de legatura Ludestii de Sus- Bamea Ludestii de jos	4.000 m	
4	DC 58 F	Drum de legatura DJ705A-Vulsan Mihaila-Coteni	300 m	
5	DC 58 H	Drum de legatura DJ705A-Cetatea Costesti	2.2 km	
6	DC 58 E	Drum de hotar Gridan Viorel-Cherejoara-Tigani	1.6 km	

Majoritatea drumurilor sunt în stare bună.



- e)- apariții de noi activități economice în cadrul zonei :
- dezvoltarea turismului ;
  - creșterea activității economice poate fi mult facilitată de existența unor capacități de producție aflate în stare de conservare, în special în domeniul industriei alimentare (abator, fabrică de conserve) și o serie de hale și spații disponibile pentru activități economice ;
  - existența unor terenuri destinate construirii unor obiective noi sau pentru agricultură.

f)- resurse naturale :

### **Secțiunea a 7-a** **Infrastructuri locale :**

- a)- instituții publice – cultură, ocrotirea sănătății :
- Primăria comunei Orastioara de Sus
  - Scoala gimnazială „Hadrian Daicoviciu” Orastioara de Sus
  - Poliția comunei Orastioara de Sus;
  - Școli generale în fiecare localitate aparținătoare
  - Grădinițe
  - Cabinet particular de medicină generală
  - Farmacie
- b)- rețele de utilități: electrice,.

### **3.- REȚELE DE ENERGIE ELECTRICĂ :**

- 1.- Rețea de înaltă tensiune (220 KV) : = ( traversează zona)
- 2.- Rețea de medie tensiune (20 KV) :
- 3.- Rețea de joasă tensiune (0,4 KV ) pt. consumatori casnici și industriali :

### **5.- REȚELE DE COMUNICAȚII :**

**B.-**

<b>Nr. crt.</b>	<b>Denumirea străzii</b>	<b>Lungime (km.)</b>	<b>Starea străzii</b>	<b>Obs.</b>
1	Principală Orastioara de Sus	0,5	- asfaltată	
2	Principală Bucium	0,7	- asfalt	
3	Principală Ludeștii de jos	0,8	- asfalt	

### **C.- Poduri, podete, punți :**

1.- Poduri :

peste raul Gradistea de Munte – în satul Orastioara de Sus

- în satul Ludeștii de jos
- în satul Costești

2.- Podete :

- în satul Costești,
- în satul Orastioara de Sus

**Secțiunea a 2-a****Analiza riscurilor tehnologice :**

- riscuri tehnologice (cf. HGR nr. 557/2016) :

Accidente, avarii, explozii și incendii				Poluare Ape	Prăbușiri de construcții	Eșecul utilităților publice	Căderi de obiecte din atmosferă / cosmos	Muniție neexplo- dată
Industrie	Transp. și depozitare produse periculoase	Trans- porturi	Nucleare					
1	2	3	4	5	6	7	8	9

a)- industriale : nu este cazul

b)- transport și depozitare de produse periculoase: nu este cazul

c)- nucleare : nu intrăm în zona de planificare la urgențe pentru risc nuclear. Cea mai apropiată centrală atomo-electrică este cea din Ungaria, situată pe Dunăre, în localitatea Paks. În situația producerii unui accident nuclear în această locație, se aplică procedurile stabilite prin Planul de intervenție la urgență radiologică, plan care se află la nivelul județului și care conține detalii legate de dispunerea surselor, forțelor și mijloacelor de intervenție, colaborarea dintre instituții, măsuri și proceduri.

d)- riscuri de poluare a apelor :

Nu avem în zonă sau în aval pe râul Gradistea de Munte de operatori economici sau surse de poluare a apelor. Nu a fost cazul de poluare a apelor.

e)- prăbușiri de construcții, instalații sau amenajări – nu este cazul

f)- eșecul utilităților publice – nu este cazul

g)- căderi de obiecte din atmosferă sau cosmos – nu este cazul

h)- muniție neexplodată – nu este cazul.

**Secțiunea a 3-a****Analiza riscurilor de incendiu :**

Riscul producerii de incendii, este următorul :

- la case și gospodăriile populației = 48 % ;
- la pajisti = 28 % ;
- la păduri = 12 %
- la obiective industriale = 3 %
- la autovehicule = 8 %
- alte situații = 1 %

Incendiile la case și anexe gospodărești au frecvența mai mare în perioada sezonului rece, când se fac focuri în sobe, la pajisti și resturi vegetale în perioada de primăvară, la păduri în perioada de vară.

Dotarea SVSU este următoarea : 1 motopompa pentru inundații, materiale aferente. Se va urmări îmbunătățirea dotării SVSU.

Există la toți operatorii economici și instituții publice, echipe de PSI, materiale și utilaje, în funcție de importanța acestora.

**CAPITOLUL IV****Acoperirea riscurilor****Secțiunea 1**

- q)- informarea IJSU/ președintelui CLSU ;
- r)- analiza intervențiilor și evidențierea măsurilor de prevenire/optimizare necesare ;

### **Secțiunea a 3-a**

#### **Faze de urgență a acțiunilor :**

În funcție de locul, natura, amploarea și de natura evenimentului, intervențiile SVSU sunt organizate astfel :

- a)- urgența I – asigurată de SVSU comunei Orastioara de Sus sau echipa de intervenție a obiectivului afectat ;
- b)- urgența a II-a – asigurată de subunitățile IJSU ;
- c)- urgența a III-a – asigurată de 2 sau mai multe unități limitrofe ;
- d)- urgența a IV-a – asigurată de grupări operative, dislocate la ordinul IGSU, în cazul unor intervenții de amploare și de lungă durată.

### **Secțiunea a 4-a**

#### **Acțiunile de protecție-intervenție :**

Forțele de intervenție specializate acționează conform domeniului lor de competență, pentru :

- a)- salvarea și/sau protejarea oamenilor, animalelor și bunurilor materiale, evacuarea și transportul victimelor, cazarea sinistraților, aprovizionarea cu alimente, medicamente și materiale de primă necesitate ;
- b)- acordarea primului ajutor medical și psihologic, precum și participarea la evacuarea populației, instituțiilor publice și a operatorilor economici afectați ;
- c)- aplicarea măsurilor privind ordinea și siguranța publică pe timpul producerii situației de urgență specifice ;
- d)- dirijarea și îndrumarea circulației pe direcțiile și în zonele stabilite ca accesibile ;
- e)- diminuarea și/sau eliminarea avariilor la rețele și clădiri cu funcții esențiale, a căror integritate pe durata cutremurelor este vitală pentru protecția populației ; stațiile de pompieri și sediile poliției, spitale și alte construcții aferente serviciilor sanitare care sunt dotate cu secții de chirurgie și de urgență, clădirile instituțiilor cu responsabilitate în gestionarea situațiilor de urgență, în apărarea și securitatea națională, stațiile de producere și distribuție a energiei și/sau care asigură servicii esențiale pentru celelalte categorii de clădiri menționate, garajele de autovehicule ale serviciilor de urgență de diferite categorii, rezervoare de apă și stații de pompare esențiale pentru situații de urgență, clădiri care conțin gaze toxice, explozivi și alte substanțe periculoase, precum și pentru căi de transport, clădiri pentru învățământ ;
- f)- limitarea proporțiilor situațiilor de urgență specifice și înlăturarea efectelor acestora cu mijloacele din dotare.

### **Secțiunea a 5-a**

#### **Instruirea :**

- (1.) Pregătirea forțelor profesionale de intervenție se realizează în cadrul instituțiilor abilitate prin lege, pe baza unor programe adecvate avizate de IJSU și aprobate de CJSU.
- (2.) Primarul, care este și președintele CLSU și conducerea operatorilor economici și instituțiilor publice au obligația de a asigura cunoașterea de către forțele destinate intervenției, precum și de către populație a modalităților de acțiune conform planurilor aprobate de analiză și acoperire a riscurilor .

### **Secțiunea a 6-a**


#### **Realizarea circuitului informațional-decizional și de cooperare :**

Sistemul informațional decizional cuprinde ansamblul subsistemelor destinate observării, detectării, măsurării, înregistrării, stocării și prelucrării datelor specifice, alarmării, notificării,

**ANEXE :**

- 1.- Lista autorităților cu atribuții
- 2.- Atribuțiile autorităților și responsabililor cuprinși în P.A.AR.
- 3.- Componenta nominală a structurilor cu atribuții în domeniul gestionării situațiilor de urgență, cu precizarea unității la care sunt încadrați membrii structurilor, funcției, adresei și a telefoanelor de la serviciu și de la domiciliu, a responsabilităților și misiunilor ;
- 4.- Riscuri potențiale în localitățile vecine care pot afecta zona comunei Orastioara de Sus
- 5.- Hărți de risc ;
- 6.- Măsuri corespunzătoare de evitare a manifestării riscurilor, de reducere a frecvenței de producere ori de manifestare a consecințelor acestora, pe tipuri de riscuri ;
- 7.- Sisteme existente de preavertizare/avertizare a atingerii unor valori critice și de alarmare a populației în scopul evacuării ;
- 8.- tabel cuprinzând obiectivele care pot fi afectate de producerea unei situații de urgență (seism, inundație, alunecare de teren, accident tehnologic, etc. ) ;
- 9.- Planuri și proceduri de intervenție ;
- 10.- Schema fluxului informațional-decizional ;
- 11.- Locuri/spații de evacuare în caz de urgență și dotarea acestora ;
- 12.- Planificarea exercițiilor/aplicațiilor conform reglementărilor tehnice specifice ;
- 13.- Rapoarte lunare de informare și analiză către IJSU ;
- 14.- Situația resurselor, tabelul cu stocul de mijloace și materiale de apărare existente, modul cum se acoperă deficitul din disponibilitățile locale și cu sprijin de la IJSU sau CJSU ;
- 15.- Reguli de comportare în cazul producerii unei situații de urgență .

**PRESEDINTE DE SEDINTA  
FILIPESCU VALENTIN -IOAN**




**CONTRASEMNEAZA  
SECRETAR GENERAL UAT  
BULEA EMILIA**



Primăria ORĂȘTIOARA DE SUS  
COMITETUL LOCAL  
PENTRU SITUAȚII DE URGENȚĂ

Anexa nr. 2

ATRIBUȚIILE  
autorităților și responsabililor cuprinși în P.A.A.R.

AUTORITATEA :		Primăria Comunei ORĂȘTIOARA DE SUS	Fișa nr. 1
I.- GESTIONAREA RISCURILOR :			
a)- monitorizarea permanentă a parametrilor meteo, seismici, de mediu, hidrografici, etc. și transmiterea datelor la autoritățile competente ;	- se centralizează datele transmise de factorii de specialitate : - avertizările meteo trimise de la IJSU se afișează la sediul Primăriei		
b)- controlul preventiv al autorităților pe domenii de competență ;	- conform graficului, autorități administrative, instituții publice, operatori economici, populație – pe linie de PSI - controale în baza HGR 95/2003- la op. economici care lucrează cu substanțe periculoase și pe linie de mediu și ADPP - sistemul de alarmare existent Rezultatele se comunică primarului și, eventual, la IJSU		
c)- informare preventivă a populației asupra pericolelor specifice Comunei și asupra comportamentului de adoptat în cazul manifestării unui pericol ;	- anunțuri în mass-media, prin broșuri, afișe, etc. - panourile de Pr.Civilă de la instituții, unități de învățământ și op.econ. surse de risc		
d)- exerciții și aplicații ;	- exerciții de alarmare publică o dată la 3 ani ; - concursuri școlare „Cu viața mea apăr viața”- protecție civilă - concursuri „Prietenii pompierilor” - SPSU		
II.- RESURSE NECESARE :			
a)- monitorizarea permanentă a parametrilor meteo, seismici, de mediu, hidrografici, etc. și transmiterea datelor la autoritățile competente ;	- telefoane, registre, în biroul de Pr.Civ. - panoul de Protecție Civilă de la Primărie		
b)- controlul preventiv al autorităților pe domenii de competență ;	- materiale și echipamente necesare, dacă este cazul		
c)- informare preventivă a populației asupra pericolelor specifice comunei și asupra comportamentului de adoptat în cazul manifestării unui pericol ;	- materiale informative, pliante, mass-media, afișe, etc		
d)- exerciții și aplicații ;	- materiale și echipamente necesare, după caz ; loc de desfășurare		
III.- INTERVENȚIE :			
a)- alarmare	- sirene, telefoane, portavoce, etc. – imediat ce a constatat pericolul		
b)- acțiuni de căutare/salvare/descarcerare	- acțiuni specifice, la ordin – materiale din dotare		
c)- asistență medicală			
d)- acțiuni de îndepărtare a manifestării pericolului produs	- activități specifice tipului de situație de urgență produs, cf. planurilor specifice		
e)- acțiuni de limitare a consecințelor unui pericol	- activități specifice tipului de situație de urgență produs, cf. planurilor specifice		

**= Primăria ORĂȘTIOARA DE SUS =**  
**COMITETUL LOCAL**  
**PENTRU SITUAȚII DE URGENȚĂ**

Anexa nr. 2

**ATRIBUȚIILE**  
**autorităților și responsabililor cuprinși în P.A.A.R.**

<b>AUTORITATEA :</b>		<b>CMI ORĂȘTIOARA DE SUS</b>	<b>Fișa nr. 3</b>
<b>I.- GESTIONAREA RISCURILOR :</b>			
a)- monitorizarea permanentă a parametrilor meteo, seismici, de mediu, hidrografici, etc. și transmiterea datelor la autoritățile competente ;		- monitorizarea stării de sănătate a populației	
b)- controlul preventiv al autorităților pe domenii de competență ;		- conform graficului, controale preventive la școli, grădinițe, creșe,	
c)- informare preventivă a populației asupra pericolelor specifice Comunei și asupra comportamentului de adoptat în cazul manifestării unui pericol ;		- anunțuri în mass-media, prin broșuri, afișe, etc.	
d)- exerciții și aplicații ;		- participă la exercițiile efectuate de protecția civilă sau pe SVSU	
<b>II.- RESURSE NECESARE :</b>			
a)- monitorizarea permanentă a parametrilor meteo, seismici, de mediu, hidrografici, etc. și transmiterea datelor la autoritățile competente ;		- telefoane, registre,	
b)- controlul preventiv al autorităților pe domenii de competență ;		- materiale și echipamente necesare, dacă este cazul	
c)- informare preventivă a populației asupra pericolelor specifice Comunei și asupra comportamentului de adoptat în cazul manifestării unui pericol ;		- materiale informative, pliante, mass-media, afișe, etc	
d)- exerciții și aplicații ;		- materiale și echipamente necesare, după caz ; loc de desfășurare	
<b>III.- INTERVENȚIE :</b>			
a)- alarmare			
b)- acțiuni de căutare/salvare/descarcerare		- acțiuni specifice, la ordin – materiale din dotare	
c)- asistență medicală		- se acordă în toate situațiile de risc, cu toate forțele și mijloacele necesare,	
d)- acțiuni de îndepărtare a manifestării pericolului produs		- activități specifice tipului de situație de urgență produs, cf. planurilor specifice	
e)- acțiuni de limitare a consecințelor unui pericol		- activități specifice tipului de situație de urgență produs, cf. planurilor specifice	

**= Primăria ORĂȘTIOARA DE SUS =**  
**COMITETUL LOCAL**  
**PENTRU SITUAȚII DE URGENȚĂ**

Anexa nr. 2

**ATRIBUȚIILE**

autorităților și responsabililor cuprinși în P.A.A.R.

<b>AUTORITATEA :</b>		<b>Școala gimnazială ORĂȘTIOARA DE SUS</b>	<b>Fișa nr. 5</b>
<b>I.- GESTIONAREA RISCURILOR :</b>			
<b>a)-</b> monitorizarea permanentă a parametrilor meteo, seismici, de mediu, hidrografici, etc. și transmiterea datelor la autoritățile competente ;	- se centralizează datele transmise de factorii de specialitate : - avertizările meteo trimise de la IJSU se afișează la sediul Primăriei		
<b>b)-</b> controlul preventiv al autorităților pe domenii de competență ;	- conform graficului, autorități administrative, instituții publice, operatori economici, populație – pe linie de PSI - controale în baza HGR 95/2003- la op.economiști care lucrează cu substanțe periculoase și pe linie de mediu și ADPP - sistemul de alarmare existent Rezultatele se comunică primarului și, eventual, la IJSU		
<b>c)-</b> informare preventivă a populației asupra pericolelor specifice Comunei și asupra comportamentului de adoptat în cazul manifestării unui pericol ;	- anunțuri în mass-media, prin broșuri, afișe, etc. - panourile de Pr.Civilă de la instituții, unități de învățământ și op.econ. surse de risc		
<b>d)-</b> exerciții și aplicații ;	- exerciții de alarmare publică o dată la 3 ani ; - concursuri școlare „Cu viața mea apăr viața”- protecție civilă - concursuri „Prietenii pompierilor” - SVSU		
<b>II.- RESURSE NECESARE :</b>			
<b>a)-</b> monitorizarea permanentă a parametrilor meteo, seismici, de mediu, hidrografici, etc. și transmiterea datelor la autoritățile competente ;	- telefoane, registre, în biroul de Pr.Civ. - panoul de Protecție Civilă de la Primărie		
<b>b)-</b> controlul preventiv al autorităților pe domenii de competență ;	- materiale și echipamente necesare, dacă este cazul		
<b>c)-</b> informare preventivă a populației asupra pericolelor specifice Comunei și asupra comportamentului de adoptat în cazul manifestării unui pericol ;	- materiale informative, pliante, mass-media, afișe, etc		
<b>d)-</b> exerciții și aplicații ;	- materiale și echipamente necesare, după caz ; loc de desfășurare		
<b>III.- INTERVENȚIE :</b>			
<b>a)-</b> alarmare	- sirene, telefoane, portavoce, etc. – imediat ce a constatat pericolul		
<b>b)-</b> acțiuni de căutare/salvare/descarcerare	- acțiuni specifice, la ordin – materiale din dotare		
<b>c)-</b> asistență medicală			
<b>d)-</b> acțiuni de îndepărtare a manifestării pericolului produs	- activități specifice tipului de situație de urgență produs, cf. planurilor specifice		
<b>e)-</b> acțiuni de limitare a consecințelor unui pericol	- activități specifice tipului de situație de urgență produs, cf. planurilor specifice		

**SINOPTIC**  
cu activitățile președintelui C.L.S.U. și ale C.L.S.U.

**A. PREDEZASTRU**

Nr. crt.	Acțiuni care se desfășoară de către primar	Mod de realizare
1	2	3
1.	Coordonează acțiunile de verificare periodică a modului de funcționare a fluxului informațional hidrometeorologic pentru avertizarea – alarmarea populației;	- urmărește verificarea mijloacelor de observare – măsurare; - coordonează desfășurarea periodică a exercițiilor de simulare pentru verificarea fluxului informațional la nivel de localitate.
2.	Asigură actualizarea schemei fluxului informațional din planurile de apărare și stabilește mijloacele de telecomunicații ce vor fi folosite; Deține harta cu zonele de inundabilitate aferente unității administrativ-teritoriale;	- periodic verifică legăturile cu celelalte forțe cu atribuții în limitarea și înlăturarea efectelor produse de inundații.
3.	Coordonează activitățile de verificare periodică a stării tehnice și funcționale a tuturor construcțiilor cu rol de apărare împotriva inundațiilor de pe raza unității administrativ-teritoriale indiferent de deținător precum și acțiunile de verificare a modului de întreținere a cursurilor de apă și torenților;	- urmărește modul de întreținere și exploatare a construcțiilor și amenajărilor hidrotehnice, și a modului de întreținere a cursurilor de apă și a torenților.
4.	Asigură întocmirea planului de apărare împotriva inundațiilor, ghețurilor și poluărilor accidentale;	- verifică viabilitatea și modul de punere în practică a planului de apărare împotriva inundațiilor.
5.	Asigură întocmirea, verificarea și actualizarea „Planului de evacuare din zonele inundabile”.	- verifică periodic și actualizează inventarul mijloacelor prevăzute în plan pentru evacuarea populației precum și funcționalitatea acestora.
6.	Asigură dotarea comitetului local pentru situații de urgență precum și a formațiunilor de intervenție cu materiale specifice.	- verifică funcționalitatea punctului de comandă al comitetului local, precum și dotarea cu mijloace tehnice și materiale specifice a formațiunilor de intervenție.



## B. PE TIMPUL PRODUCERII DEZASTRULUI

### STAREA DE ATENȚIE

1.	Asigură convocarea imediată în ședință extraordinară a comitetului local pentru situații de urgență.	- prezentarea măsurilor necesare pentru evitarea situațiilor de urgență generate de inundații.
2.	Asigură funcționarea fluxului informațional între comitetul local pentru situații de urgență și centrul operațional al inspectoratului județean pentru situații de urgență precum și cu centrul operativ al sistemului de gospodărie a apelor.	- urmărește modul de transmitere/recepționare a informațiilor referitoare la derularea evenimentelor.
3.	Asigură transmiterea/primirea avertizărilor și prognozelor la toate obiectivele din zonele potențial afectabile.	- urmărește modul de ținere a legăturii cu obiectivele de pe raza localităților.
4.	Asigură luarea măsurilor de limitare a efectelor inundațiilor de către formațiunile de intervenție proprii, deținătorii de lucrări cu rol de apărare împotriva inundațiilor, operatorii economici specializați, etc.	- organizează acțiunile de limitare a efectelor inundațiilor și verifică punerea în aplicare prin verificări pe teren.
5.	Asigură informarea permanentă a populației cu măsurile urgente care trebuie aplicate (prin mijloacele mass-media).	- asigură anunțarea populației, prin intermediul sistemului de avertizare alarmare, cu privire la activitățile prioritare pe care trebuie să le desfășoare.
6.	Asigură măsuri de evitare a blocajelor, în special în zonele podurilor, podețelor, prizelor de apă, gurilor de evacuare și în alte zone critice.	- urmărește modul de scurgere a apelor mari în vederea evitării blocajelor cu diferite materiale a albiilor cursurilor de apă.
7.	Asigură supravegherea permanentă a cursurilor de apă și a construcțiilor hidrotehnice cu rol de apărare împotriva inundațiilor și, după caz, supraînălțarea și consolidarea digurilor și malurilor corespunzător cotelor maxime prognozate.	- stabilește modalitățile, forțele și mijloacele necesare supravegherii construcțiilor și cursurilor de apă precum și realizării lucrărilor de consolidare, supraînălțare a malurilor și digurilor.
8.	Coordonează repartitia forțelor și mijloacelor de intervenție în zonele afectate.	

### STAREA DE ALARMĂ

1.	Asigură permanența la primărie în cazul în care se instituie direct starea de alarmă.	- asigură funcționarea permanentă a centrului operativ în cadrul primăriei.
2.	Asigură funcționarea fluxului informațional între comitetul local pentru situații de urgență și centrul operațional al inspectoratului județean pentru situații de urgență precum și cu centrul operativ al sistemului de gospodărie a apelor.	- urmărește modul de transmitere/recepționare a informațiilor referitoare la derularea evenimentelor.
3.	Pune în aplicare măsurile care se instituie la declararea stării de alertă la nivelul județului/localității, în zonele periclitare și verifică modul de realizare a măsurilor prevăzute în planul de apărare împotriva inundațiilor.	- pe baza informațiilor primite, asigură instituirea stării de alertă și ia măsuri preliminare pentru realizarea intervenției.

16.	Dispune supraînălțarea și consolidarea digurilor și malurilor corespunzător cotelor maxime prognozate.	- stabilește modalitățile, forțele și mijloacele necesare realizării lucrărilor de consolidare, supraînălțare a malurilor și digurilor, limitarea extinderii breșelor și a altor acțiuni de intervenție în zonele afectate.
17.	Coordonează repartitia forțelor și mijloacelor de intervenție în zonele afectate	
18.	Organizează acțiunile de limitare a extinderii breșelor în diguri și baraje prin executarea de lucrări provizorii.	
19.	Urmărește realizarea măsurilor de evacuare a apei provenite din revărsare, infiltrații și din precipitații, precum și evacuarea apei din clădirile afectate și canale tehnologice.	- analizează capabilitățile de intervenție, stabilind prioritățile de acțiune pentru evacuarea apei din imobilele (gospodăriile, obiectivele economico-sociale) și în situația în care resursele proprii sunt insuficiente, solicită sprijin din partea instituțiilor cu atribuții în domeniu.
20.	Organizează distribuirea ajutoarelor populației afectate.	- organizează distribuirea apei potabile, alimentelor și ajutoarelor umanitare către populația afectată; - identifică și direcționează spre taberele de sinistrați formațiunile și mijloacele de acordare a primului ajutor medical și sanitar veterinar.
21.	Coordonează aplicarea măsurilor sanitaro-epidemice necesare prevenirii epidemiilor.	- solicită instituțiilor și persoanelor specializate executarea salubrității și aplicarea măsurilor sanitaro-epidemice în zonele afectate.

### **STAREA DE PERICOL**

1.	Asigură funcționarea fluxului informațional între comitetul local pentru situații de urgență și centrul operațional al inspectoratului județean pentru situații de urgență precum și cu centrul operativ al sistemului de gospodărie a apelor.	- urmărește modul de transmitere/recepționare a informațiilor referitoare la derularea evenimentelor.
2.	Menține starea de alertă la nivelul localității, în zonele periclitare și verifică modul de realizare a măsurilor prevăzute în plan.	- pe baza informațiilor primite, stabilește menținerea stării de alertă și asigură măsuri pentru intervenție.
3.	Continuă aplicarea măsurilor de avertizare-alarmare a obiectivelor ce pot fi inundate sau situate în zona inundabilă în caz de pericol iminent de avariere a construcțiilor hidrotehnice.	- în caz de pericol iminent de producere a inundației anunță, prin intermediul sistemului de avertizare-alarmare, obiectivele din zonele potențial inundabile.
4.	Asigură transmiterea avertizărilor și prognozelor la toate localitățile și obiectivele din zonele afectate.	- menține legătura cu comitetele pentru situații de urgență a localităților vecine.
5.	Asigură informarea permanentă a populației cu măsurile urgente care trebuie aplicate.	- asigură anunțarea populației, prin intermediul sistemului de avertizare alarmare, cu privire la activitățile prioritare pe care trebuie să le desfășoare.

17.	Coordonează repartitia forțelor și mijloacelor de intervenție în zonele afectate	digurilor, limitarea extinderii breșelor și a altor acțiuni de intervenție în zonele afectate.
18.	Organizează acțiunile de limitare a extinderii breșelor în diguri și baraje prin executarea de lucrări provizorii.	
19.	Urmărește realizarea măsurilor de evacuare a apei provenite din revărsare, infiltrații și din precipitații precum și evacuarea apei din clădirile afectate și canale tehnologice.	- analizează capacitățile de intervenție, stabilind prioritățile de acțiune pentru evacuarea apei din imobile (gospodării, obiective economico-sociale) și în situația în care resursele proprii sunt insuficiente, solicită sprijin din partea instituțiilor cu atribuții în domeniu.
20.	Asigură cazarea persoanelor sinistrate, aprovizionarea cu apă, alimente, bunuri de strictă necesitate și acordarea de asistență medicală.	<ul style="list-style-type: none"> <li>- identifică posibilitățile de cazare temporară a persoanelor sinistrate;</li> <li>- organizează distribuirea apei potabile, alimentelor și ajutoarelor umanitare;</li> <li>- identifică și direcționează spre taberele de sinistrați formațiunile și mijloacele de acordare a primului ajutor medical și sanitar veterinar.</li> </ul>
21.	Asigură adăpostirea, hrănirea și acordarea de asistență veterinară animalelor evacuate.	
22.	Asigură distribuirea ajutoarelor populației afectate.	
23.	Asigură aplicarea măsurilor sanitaro-epidemice necesare prevenirii epidemiilor.	
24.	Asigură identificarea victimelor, sinistraților și întocmirea situației cu persoanele dispărute.	
25.	Organizează acordarea asistenței religioase și înhumarea victimelor.	- organizează acordarea asistenței religioase și înhumarea victimelor.
26.	Urmărește colectarea, transportul și incinerarea animalelor moarte.	- pune la dispoziția reprezentanților direcției sanitar-veterinare personalul necesar colectării, transportului și incinerării animalelor moarte.

### C. POSTDEZASTRU


1.	Asigură funcționarea permanentă a centrului operativ în cadrul primăriei.	- asigură funcționarea permanentă a centrului operativ în cadrul primăriei.
2.	Asigură continuarea informării permanente a populației cu măsurile urgente care trebuie aplicate .	- asigură anunțarea populației, prin intermediul sistemului de avertizare alarmare, cu privire la activitățile prioritare pe care trebuie să le desfășoare.
3.	Ia măsuri de evitare a blocajelor, în special în zonele podurilor, prizelor de apă și a gurilor de evacuare.	- urmărește modul de scurgere a apei în vederea evitării blocării cu diferite materiale a cursurilor de ape.

19.	Urmărește refacerea construcțiilor hidrotehnice cu rol de apărare împotriva inundațiilor afectate de viituri și recuperarea materialelor folosite la lucrări provizorii care pot fi refolosite.	- urmărește executarea lucrărilor de refacere și recuperarea materialelor refolosibile.
20.	Asigură identificarea victimelor, sinistraților și întocmirea situației cu persoanele dispărute.	- organizează activitățile de căutare și identificare a victimelor și persoanelor date dispărute.
21.	Organizează acordarea asistenței religioase și înhumarea victimelor.	- organizează acordarea asistenței religioase și înhumarea victimelor.
22.	Asigură colectarea, transportul și incinerarea animalelor moarte.	- pune la dispoziția reprezentanților direcției sanitar-veterinare personalul necesar colectării, transportului și incinerării animalelor moarte.
23.	Asigură elaborarea raportului sinteză privind apărarea împotriva inundațiilor, fenomenelor meteorologice periculoase și accidentelor la construcții hidrotehnice și înaintarea lui la Inspectoratul Județean pentru Situații de Urgență și la centrul operativ al sistemului de gospodărire a apelor.	- verifică și aprobă rapoartele sinteză.
24.	Organizează refacerea capacității de acțiune a sistemului de protecție – intervenție.	- efectuează bilanțul activităților de intervenție desfășurate și organizează refacerea capacității de protecție – intervenție.

**PRESEDINTE DE SEDINTA**  
**FILIPESCU VALENTIN –IOAN**




**CONTRASEMNEAZA**  
**SECRETAR GENERAL UAT**  
**BULEA EMILIA**



PRIMĂRIA COMUNEI ORĂȘTIOARA DE SUS  
COMITETUL LOCAL  
PENTRU SITUAȚII DE URGENȚĂ


ANEXA 2.1

SINOPTICUL  
DE ACTIVITATE AL C.L.S.U.

ETAPA	Acțiunea	Activități ce se desfășoară	Obs.
Predezastru	Organizarea	<ul style="list-style-type: none"> <li>- însușirea prevederilor legislației în vigoare referitoare la evacuare (L.481/2004, O<sub>MAI</sub> 1.184/2006 )</li> <li>- însușirea Regulamentului de funcționare al CLSU</li> <li>- stabilirea responsabilităților pentru fiecare membru</li> <li>- elaborarea procedurilor de acțiune pentru fiecare membru al CLSU</li> </ul>	
	Prognoza	<ul style="list-style-type: none"> <li>- identificarea zonei de risc</li> <li>- identificarea sistemului de supraveghere și control</li> <li>- stabilirea fluxului informațional și alarmarea</li> <li>- evaluarea riscului</li> <li>- stabilirea raioanelor de evacuare</li> <li>- analiza condițiilor geografice, hidrometeorologice, geologice, de populație, de resurse</li> <li>- identificarea și completarea sistemelor de : notificare, înștiințare, alarmare, informare</li> </ul>	
	Protecție	<ul style="list-style-type: none"> <li>- urmărirea respectării și aplicării legislației în vigoare privind tipurile de risc ;</li> <li>- stabilirea condițiilor și criteriilor de protecție colectivă, reguli de comportare</li> <li>- urmărirea aplicării măsurilor d profilaxie</li> <li>- identificarea și asigurarea asistenței medicale de urgență</li> <li>- elaborarea planului de pregătire pentru CL și populația din zona de risc</li> <li>- controlul executării măsurilor</li> <li>- alarmarea populației predispuse la risc</li> </ul>	
În timpul producerii dezastrului	Notificarea	<ul style="list-style-type: none"> <li>- primirea notificării despre producerea unui dezastru pe teritoriul administrativ al comunei, sau în zonele limitrofe</li> <li>- activarea CLSU,</li> <li>- alarmarea și înștiințarea factorilor de răspundere</li> <li>- prevenirea localităților din zonele de pericol</li> </ul>	
Postdezastru	Evacuarea	<ul style="list-style-type: none"> <li>- culegerea informațiilor și datelor suplimentare despre dezastru</li> <li>- analizarea situației create</li> <li>- elaborarea și transmiterea dispozițiilor preliminare de evacuare</li> <li>- cu aprobarea prefectului județului, alarmarea satelor din comuna Beriu care sunt afectate de dezastru</li> <li>- informarea populației și mass-media despre situația creată</li> </ul>	

ETAPA	Acțiunea	Activități ce se desfășoară	Obs.
Postdezastru	Evacuarea	<ul style="list-style-type: none"> <li>- asigurarea resurselor necesare evacuării</li> <li>- organizarea transportului sinistraților</li> <li>- intrarea în funcțiune a punctelor de primire-repartiție sinistrați</li> <li>- asigurarea logistică a sinistraților</li> <li>- organizarea pazei, ordinii și îndrumării circulației</li> <li>- întocmirea de propuneri pentru asigurarea materială a acțiunii de evacuare</li> </ul>	
Acțiuni pe termen lung	Restabilire – Reabilitare	<ul style="list-style-type: none"> <li>- analiza modului de executare a evacuării</li> <li>- planificarea acțiunilor pe termen lung</li> <li>- evaluarea daunelor și compensațiilor necesare</li> <li>- întocmirea de rapoarte-sinteză către IJSU și CJSU</li> <li>- întocmirea de cereri de sprijin, ajutor și asigurare a resurselor</li> <li>- controlul, supravegherea și reorganizarea activităților socio-economice</li> <li>- urmărirea asigurării compensațiilor și ajutoarelor umanitare</li> <li>- refacerea stocurilor de materiale</li> </ul>	

**PRESEDINTE DE SEDINTA  
FILIPESCU VALENTIN –IOAN**




**CONTRASEMNEAZA  
SECRETAR GENERAL UAT  
BULEA EMILIA**

